УТВЕРЖДАЮ
Директор
Анивской ЦКС
Кузьмин С.В.
«11» 12 2021г.

ПАСПОРТ ДОСТУПНОСТИ № 6
объекта и услуг для инвалидов и других МГН

1. Общие сведения об объекте (краткая характеристика объекта)

1.1. Наименование (вид) объекта: Сельский клуб с. Песчанское (СК с. Песчанское)
1.2. Адрес объекта: с. Песчанское, ул. Центральная, д.15.
1.3. Сведения о размещении объекта:
- отдельно стоящее здание этажей, ____1____ кв.м. 465,3 м2
1.4. Год постройки здания _1980 ,последнего капитального ремонта _2013___
1.5. Дата предстоящих плановых ремонтных работ: текущего 2016 капитального 2030

Сведения об организации, расположенной на объекте
1.6. Название организации (учреждения), (полное юридическое наименование – согласно Уставу, краткое наименование) Муниципальное бюджетное учреждение «Анивская Централизованная клубная система» Сельский клуб с. Песчанское, МБУ Анивская ЦКС СК с. Песчанское
1.7. Юридический адрес организации (учреждения): Сахалинская область, г. Анива, ул. Калинина, 61
1.8. Основание для пользования объектом (оперативное управление, аренда, собственность)
1.9. Форма собственности (государственная, негосударственная)
1.10. Территориальная принадлежность (федеральная, региональная, муниципальная)
1.11. Вышестоящая организация (наименование) администрация МО «Анивский городской округ»
1.12. Адрес вышестоящей организации, другие координаты г. Анива, ул. Калинина, 57.

2. Характеристика деятельности организации на объекте
(краткая характеристика предоставляемых услуг)

2.1. Вид (или тип) объекта (согласно отраслевой классификации и Уставу): муниципальное общедоступное, информационное, образовательное и культурно-просветительское учреждение. ОКВЭД 90.04.3
2.2 Виды оказываемых услуг (виды деятельности, согласно Уставу) организация культурного обслуживания граждан, обеспечение поддержки и развития культурно-творческой, просветительской и досуговой деятельности различных направлений, форм, видов и жанров.
2.3 Категории обслуживаемого населения по возрасту: (дети; граждане трудоспособного возраста; граждане пожилого возраста; **все возрастные категории**)
2.4 Категории обслуживаемых инвалидов: (**К, О-н, О-в, С-п, С-ч, Г-п, Г-ч, У**) / нет)[1]
2.5 Участие в исполнении ИПРА инвалида / ребенка-инвалида (**да**, нет)

3. Состояние доступности объекта

3.1. Путь следования к объекту пассажирским транспортом

---

[1] ***К*** *- передвигающиеся на коляске; О - нарушения опорно-двигательного аппарата, в т.ч.:* ***О-н*** *- поражение нижних конечностей;* ***О-в*** *- поражение верхних конечностей;* ***С-п*** *- полное нарушение зрения (слепота);* ***С-ч*** *- частичное нарушение зрения;* ***Г-п*** *- полное нарушение слуха (глухота);* ***Г-ч*** *- частичное нарушение - слуха; У - нарушения умственного развития*

(описать маршрут движения с использованием пассажирского транспорта) ближайшая остановка рейсового автобуса автобус 111, Маршрут Анива-Песчанское-Анива.

Наличие адаптированного пассажирского транспорта к объекту: нет

Наличие специального транспортного обслуживания (социальное такси): нет

Необходимые организационные решения: **Обеспечить путь к объекту адаптированным транспортом**

3.2. Путь к объекту от ближайшей остановки пассажирского транспорта:

3.2.1 Расстояние до объекта от остановки транспорта 200 **м**.

3.2.2 Время движения (пешком): 2 **мин**

3.2.3 Наличие выделенного от проезжей части пешеходного пути (**да**, нет)

3.2.4 Перекрестки: нерегулируемые; регулируемые, со звуковой сигнализацией, таймером; **нет**

3.2.5 Информация на пути следования к объекту: *акустическая, тактильная, визуальная;* ***нет***

3.2.6 Перепады высоты на пути: *есть,* ***нет*** (описать _____)

Их обустройство для инвалидов на коляске: *да, нет*(_____)

3.2.7 Обеспечена индивидуальная мобильность инвалидам (К, О-н, О-в, С-п, С-ч, Г-п, Г-ч, У) / **нет**

3.2.8 Организовано сопровождение на пути движения инвалидам (К, О-н, О-в, С-п, С-ч, Г-п, Г-ч, У) / **нет**

Необходимые организационные решения: **Адаптировать путь следования до объекта под индивидуальную мобильность, а также обеспечить сопровождение МГН от остановки до объекта.**

3.3. Организация доступности объекта и услуг для инвалидов - форма обслуживания

Категория инвалидов	Форма обслуживания - способ предоставления услуг инвалидам - (отметить выбранный способ знаком плюс +)				
	На объекте - по варианту:		На дому	Дистанционно	Не организовано
	«А» *	«Б» **			
К (передвигающиеся на креслах-колясках)					+
О-н (поражение нижних конечностей)					+
О-в (поражение верхних конечностей)					+
С-п (полное нарушение зрения - слепота)					+
С-ч (частичное нарушение зрения)					+
Г-п (полное нарушение слуха - глухота)					+
Г-ч (частичное нарушение слуха)					+
У (нарушения умственного развития)					+
Все категории инвалидов* **					

** - вариант «А» - **универсальный проект** - доступность для инвалидов любого места в здании, а именно - общих путей движения и мест обслуживания - не менее 5% общего числа таких мест, предназначенных для обслуживания (но не менее одного)*

*** - вариант «Б» - **разумное приспособление** - при невозможности доступного оборудования всего здания выделение в уровне входа специальных помещений, зон или блоков, приспособленных для обслуживания инвалидов, с обеспечением всех видов услуг, имеющихся в данном здании*

**** - заполняется только в случае, если способ единый для всех категорий*

***Примечание:** если для какой-то категории МГН организовано несколько форм обслуживания, то все они отмечаются в соответствующих графах знаком плюс (+)*

3.4. Доступность структурно-функциональных зон объекта на «23» 12 2021г.*

№№ п \п	Основные структурно-функциональные зоны**	Состояние доступности, в том числе для основных категорий инвалидов***							
		К	О-н	О-в	С-п	С-ч	Г-п	Г-ч	У
1	Территория, прилегающая к зданию (участок)	ВНД	ВНД	ДУ-им	ВНД	ВНД	ВНД	ДУ-пп	ДУ-пп
2	Вход (входы) в здание	ДУ-пп	ДУ-пп	ВНД	ВНД	ВНД	ВНД	ВНД	ДУ-пп
3	Путь (пути) движения внутри здания (в т.ч. пути эвакуации)	ДУ-пп	ДУ-пп	ДУ-пп	ВНД	ВНД	ВНД	ВНД	ДУ-пп
4	Зона целевого назначения (целевого посещения объекта)	ВНД	ВНД	ВНД	ВНД	ВНД	ВНД	ВНД	ВНД
5	Санитарно-гигиенические помещения	ВНД	ВНД	ВНД	ВНД	ВНД	ВНД	ВНД	ДУ-пп
6	Система информации и связи (на всех зонах)	ВНД	ВНД	ВНД	ВНД	ВНД	ВНД	ВНД	ВНД
7	Пути движения к объекту (от остановки транспорта)	ВНД	ВНД	ДУ-им	ВНД	ВНД	ВНД	ДУ-пп	ДУ-пп

** - указывается дата обследования, соответствующая приложению 1к Паспорту доступности «Результаты обследования на предмет доступности объекта и услуг для инвалидов и других МГН»; при повторном обследовании делается **Вкладыш** к Паспорту доступности и указывается дата повторной оценки по настоящему пункту ** - если зона отсутствует или не закреплена за организацией, расположенной на объекте, в соответствующей строке делается отметка (запись) об этом*

**** - указывается по каждой зоне доступность ее для каждой из 8 категорий инвалидов и других МГН:*

*- **ДП-** доступно полностью (барьеры отсутствуют, требования нормативно-технических документов выполнены);*

- ***ДУ-им*** *- доступно условно с обеспечением индивидуальной мобильности техническими решениями (отклонения от нормативно-технических документов согласованы с представителем общественного объединения инвалидов);*
- ***ДУ-пп*** *- доступно условно с помощью персонала (согласовано с общественным объединением инвалидов);*
- ***ВНД*** *- временно недоступно (имеются существенные барьеры, на момент обследования не устранены)*

3.5. Состояние доступности объекта и услуг (итоговое заключение) на «23» 12 2021 г.*

Категория инвалидов	К	О-н	О-в	С-п	С-ч	Г-п	Г-ч	У	Все категории **
Состояние доступности на момент обследования***	ВНД	ВНД	ВНД	ВНД	ВНД	ВНД	ВНД	ДУ-пп	
Ожидаемое состояние доступности объекта и услуг после выполнения работ:									
I этапа *(неотложных работ)*	ДУ-пп	ДУ-пп	ДУ-пп	ВНД	ДУ-пп	ВНД	ДУ-пп	ДУ-пп	
2 этапа *(отложенных работ)*	ДУ-им	ДУ-им	ДУ-пп	ДУ-пп	ДУ-им	ДУ-пп	ДУ-им	ДУ-пп	
3 этапа *(итоговых работ)*	ДЧ	ДЧ	ДУ-им	ДУ-им	ДЧ	ДУ-им	ДЧ	ДУ-пп	

** - аналогично пункту 3.4 (см.)*
*** - заполняется только в случае, если по всем категориям единая оценка*
**** - в этой строке указывается решение о состоянии доступности объекта и предоставляемых услуг для соответствующих категорий инвалидов:* ***ДП*** *- доступно полностью;* ***ДЧ****- доступно частично;* ***ДУ-им*** *- доступно условно с обеспечением индивидуальной мобильности;* ***ДУ-пп*** *- доступно условно с помощью персонала на объекте;* ***ДУ-дом*** *- доступно условно с предоставлением услуг на дому (ином месте пребывания инвалида);* ***ДУ-дистант*** *- доступно условно с предоставлением услуг дистанционно;* ***ВНД*** *- временно недоступно*

Примечание: *Информация о состоянии доступности объекта и услуг на момент обследования отражается на сайте организации, а по приоритетным объектам - также на карте доступности*

3.6. Объект является приоритетным *(да,* ***нет****)* _____
Указать, когда включен в реестр приоритетных объектов 2016 год), в целевую программу (2016 год)

4. **Управленческое решение** (по обеспечению доступности объектов и услуг).

4.1. Работы по обеспечению доступности объекта и предоставляемых услуг*

Этапы и виды работ по обеспечению доступности объекта и услуг	Возможный результат доступности	Ожидаемый результат доступности по категориям МГН *(отметить знаком плюс +)*							
		К	О-н	О-в	С-п	С-ч	Г-п	Г-ч	У
1 этап (неотложные мероприятия)									
1.1 Обеспечение доступа к месту (местам) предоставления услуги (услуг) на объекте путем оказания работниками организаций помощи с согласованием с ООИ	**ДУ-пп**	+	+	+	+	+	+	+	+
1.2 Организация предоставления услуг инвалидам по месту жительства (на дому)	**ДУ-дом**								
1.3 Организация предоставления услуг инвалидам в дистанционном формате	**ДУ-дистант**								
Срок завершения 1 этапа, контроля его исполнения и актуализации информации на сайте организации и карте доступности года 2023									
2 этап (отложенные мероприятия)									
2.1 Создание условий индивидуальной мобильности для самостоятельного передвижения инвалидов по объекту, в т.ч. к местам предоставления услуг (по варианту «А» / «Б») с согласованием с ООИ; путем приобретения технических средств адаптации (и информации), проведения ремонтных работ	**ДУ-им**	+	+	+	+	+	+	+	+
2.2 Обеспечение доступности объекта путём выполнения ремонтных работ и приобретения технических средств адаптации (и информации) с соблюдением требований нормативно-технических документов в проектировании и									
2.2.1 По варианту «А»	**ДП**								
2.2.2 По варианту «Б»	**ДЧ**								
Срок завершения 2 этапа, контроля его исполнения и актуализации информации на сайте организации и карте доступности года 2023									
3 этап (итоговые мероприятия)									
3.Создание условий для беспрепятственного доступа инвалидов к объекту и предоставляемым в нем услугам									
3.1 По варианту «А»	**ДП**								
3.2 По варианту «Б»	**ДЧ**	+	+	+	+	+	+	+	+
Срок завершения 3 этапа, контроля его исполнения и актуализации информации на сайте организации и карте доступности года 2023									

*- *подробно мероприятия представлены в «дорожной карте объекта» от «__» _____ 2021 г.*

4.2. **Для принятия решения о выполнении работ на объекте требуется / не требуется:**

- согласование работ с надзорными органами *(в сфере проектирования и строительства, архитектуры, охраны памятников, другое)* _____
- техническая экспертиза **требуется** _____
- разработка проектно-сметной документации **требуется** _____
- согласование с вышестоящей организацией (с собственником объекта) **не требуется** _____
- заключение дополнительного соглашения с арендодателем не **требуется** _____
- рассмотрение на _____

(наименование координирующего органа в сфере обеспечения доступной среды для инвалидов)

- иное

4.3. **Работы, требующие обязательного согласования с полномочным представителем общественного объединения инвалидов *(пункт 1.1 и пункт 2.1 раздела 4.1)*:**

Согласованы без замечаний	✓ Дата «01»	06	2022	г.
Согласованы с замечаниями и предложениями	Дата «02»	03	2022	г.
(прилагаются к «дорожной карте» объекта)				
Замечания устранены	Дата « »		2021	г.
Не согласованы. Необходимо согласовать до	Дата « »		2021	г.

5. Особые отметки

Информация о доступности объекта и предоставляемых услуг размещена на:

- Сайте организации (адрес) _____

ПРИЛОЖЕНИЯ к Паспорту доступности объекта и услуг:

1. Результаты обследования на предмет доступности объекта и услуг от 23 12 2021 г.
2. План мероприятий по поэтапному повышению уровня доступности для инвалидов объекта и предоставляемых услуг («дорожная карта») от 23.12.2021
3. Фотографии (структурно-функциональных зон и элементов объекта) 19 шт.
4. Материалы уполномоченных организаций по осуществлению контроля и надзора

Наименование документа и выдавшей его организации, дата

5. Материалы (заключения) иных организаций по вопросам доступности объекта и услуг

(сертификаты системы добровольной сертификации, документы общественного контроля и проч.)

6. Другое _____

(например, Вкладыш в Паспорт доступности - при повторном обследовании, в т.ч. контрольном)

Комиссия, проводившая обследование и составление Паспорта доступности

Председатель _____ Кузьмин С.В. - директор

Подпись *ФИО, должность*

Члены комиссии: _____ Крыникина Н.Б. - зам. дир.

Подпись *ФИО, должность*

_____ Сидакова С.К. - зам. дир.

Подпись *ФИО, должность*

_____ Бутарная В.Н. - председатель правления

Подпись *ФИО, должность*

Приложение 1
к Паспорту доступности объекта и услуг № 7
Дата обследования «23» 12 2021г.

Результаты обследования на предмет доступности объекта и услуг для инвалидов и других МГН

Наименование объекта

№ п/п	Структурно – функциональные зоны и элементы	Значимые барьеры для инвалидов и МГН (физические, информационные. Организационные)	Предложения по созданию условий доступности объекта и услуг (до реконструкции/капитального ремонта):		Состояние доступности соответствующей зоны		
			Неотложные мероприятия (1 этап)	Отложенные мероприятия (2 этап)	На момент обследования	После 1-ого этапа	После 2-ого этапа
1.	**Территория, прилегающая к зданию** -Вход (входы) на территорию - Путь (пути) движения на территории -Лестница (наружная) -Пандус (наружный) - Автостоянка и парковка	Отсутствует информация об объекте. Отсутствует тактильная информация перед входом Отсутствует тактильная плитка на пути движения Отсутствуют указатели направления движения Отсутствуют парковочные места для инвалидов	Организовать сопровождения инвалидов на территории прилегающей зданию и по путем движения на территории здания	Необходимо установить схему движения по территории (визуальная, тактильная) Необходимо благоустроить территорию на путях движения для доступного перемещения МГН. Выделить места для инвалидов на автопарковке специальными знаками, принятыми на поверхности покрытия стоянки и продублированы знаком на вертикальной поверхности (стене, столбе, т.п.) расположенным на высоте не менее 1,5 м. Установить тактильную плитку на путях движения.	К -ВНД О-н-ВНД О-в- ДУ-пп С-п – ВНД С-ч-ВНД Г-п- ДУ-пп Г-ч- ДУ-пп У- ДУ-пп	К –ДУ-пп О-н - ДУ-пп О-в - ДУ-пп С-п - ДУ-пп С-ч - ДУ-пп Г-п - ДУ-пп Г-ч - ДУ-пп У - ДУ-пп	К – ДУ -им О-н – ДУ-пп О-в – ДЧ С-п – ДУ-пп С-ч – ДУ-пп Г-п – ДУ-им Г-ч – ДУ-им У –ДУ-им
				Установить указатели направления движения по территории.			
2.	**Вход в здание** - Лестница (наружная) - Пандус (наружный) Входная площадка (перед Дверью) - Дверь (входная) - Тамбур	Краевые ступени лестничных маршей не выделены цветом или фактурой. Наружная лестница не оснащена поручнями с учетом технических требований к опорным стационарным устройствам Отсутствует знак доступности Установить информационное табло с информацией ОСИ с использованием плоско-выпуклой тактильной подачи Не используются	Обеспечить МГН доступный вход в здании с сопровождением персонала	Необходимо обновить и выделить краевые ступени лестничных марше цветом или фактурой. Установить поручни с учетом технических требований Установить противоскользящее покрытие либо установить решетки с ромбовидными или квадратными ячейками, а также пандуса Установить знак доступности Установить информационное	К – ВНД О-н - ВНД О-в - ВНД С-п – ВНД С-ч – ДУ-пп Г-п – ВНД Г-ч – ДУ-пп У – ДУ-пп	К- ДУ-пп О-н –ДУ-пп О-в –ДУ-пп С-п –ДУ-пп С-ч – ДУ-пп Г-п – ДУ-пп Г-ч – ДУ-пп У – ДУ-пп	К-ДУ-им О-н-ДУ-им О-в-ДУ-пп С-п-ДУ-пп С-ч-ДУ-им Г-п-ДУ-им Г-ч-ДУ-им У-ДУ-им

		противоскользящее покрытие перед входом либо решетки с ромбовидными или квадратными ячейками, а также пандуса Отсутствует кнопка вызова персонала Высота порогов должна быть менее 0,014 м		табло с информацией ОСИ с использованием плоско-выпуклой тактильной подачи информации, звуковой, а также дублирование шрифтом Брайля Отсутствует кнопка вызова персонала Высота порогов должна быть менее 0,014 м			
3.	**Пути движения внутри здания** - Коридор (вестибюль, зона ожидания, галерея, балкон) -Лестница (внутри здания) - Пандус (внутри здания) -Лифт пассажирский (или подъемник) - Дверь _- Пути эвакуации (в т.ч. зоны безопасности)	Маршрут должен быть доступен и обозначен знаками следования инвалидов Горизонтальные части поручня должны быть длиннее марша лестницы или наклонной части пандуса 0,3 м Отсутствуют поручни по внешние стенки здания Краевые ступени лестничных маршей не выделены цветом или фактурой. Нет доступа для передвижения инвалидов колясочников по этажам Отсутствуют тактильные таблички обозначения дверей помещений Отсутствие звуковых, тактильных, визуальных средств навигации перемещения по зданию и информированию об эвакуации Высота каждого элемента порога не должна превышать 0, 014 м Отсутствует пандус, служащий путем эвакуации со второго и вышележащих этажей	Организовать сопровождения инвалидов на путях движения внутри здания	Обозначить маршрут знаками следования для инвалидов Установить поручни по внешней стенке здания где завершающие горизонтальные части поручня должны быть длиннее марша лестницы или наклонной части пандуса 0,3 м (от 0,27 до 0,33 м) и иметь не травмирующее завершение, а также рельефное обозначение этажей для слабовидящих инвалидов Завершающие горизонтальные части поручня должны быть длиннее марша лестницы или наклонной части пандуса 0,3 м (от 0,27 до 0,33 м) и иметь не травмирующее завершение, а также рельефное обозначение этажей для слабовидящих инвалидов Необходимо обновить и выделить краевые ступени лестничных марше цветом или фактурой. Необходимо установить переносной пандус либо подъемник для передвижения инвалидов колясочников инвалидов Установить тактильные таблички обозначения дверей помещений для ориентирования слабовидящих инвалидов	К -ВНД О-н-ВНД О-в- ВНД С-п – ДУ-им С-ч-ДУ-им Г-п-ДУ-пп Г-ч- ДУ-пп У- ДУ-пп	К-ДУ-пп О-н-ДУ-пп О-в-ДУ-пп С-п-ДУ-пп С-ч-ДУ-им Г-п-ДУ-пп Г-ч-ДУ-пп У-ДУ-пп	К-ДУ-им О-н-ДУ-им О-в-ДУ-пп С-п-ДУ-им С-ч-ДУ-им Г-п-ДУ-им Г-ч-Ду-им У-ДУ-им

				Привести в соответствие пороги дверей Размещение тактильных И визуальных средств навигации по зданию Привести в соответствие высоту порогов эвакуационных выходов Установить пандус, служащий путем эвакуации со второго и вышележащих этажей, должен иметь выход наружу из здания на прилегающую территорию			
4.	**Зоны целевого назначения здания.** -Кабинетная форма обслуживания Зальная форма обслуживания -Прилавочная форма обслуживания - Форма обслуживания с перемещением по маршруту – Кабина Индивидуального обслуживания. Жилые помещения.	Выделить специализированное место для групп инвалидов и МГН для доступного получения информации	Обучить персонал работе с МГН в зонах целевого назначения	Выделить и оборудовать места в зале для инвалидов колясочников, с проблемами слуха и зрения; для усвоения информации	К –ДУ-пп О-н-ВНД О-в- ВНД С-п – ВНД С-ч-ВНД Г-п-ВНД Г-ч- ВНД У- ДУ-пп	К-ДУ-пп О-н-ДУ-пп О-в-ДУ-пп С-п-ДУ-пп С-ч-ДУ-пп Г-п-ДУ-пп Г-ч-ДУ-пп У-ДУ-пп	К-ДЧ О-н-ДУ-пп О-в-ДУ-пп С-п-ДУ-пп С-ч-ДУ-им Г-п--ДУ-пп Г-ч-ДУ-им У-ДУ-им
	Места приложения труда.						
5	**Санитарно – гигиенические помещения** - Туалетная комната Душевая/ ванная комната -Бытовая комната (гардеробная)	Отсутствуют у дверей санитарно-бытовых помещений или доступных кабин (уборная, душевая, ванная и т.п.) специальные знаки (в том числе рельефные) Отсутствуют системы тревожной сигнализации, обеспечивающей связь с помещением постоянного дежурного персонала Отсутствуют стационарные и откидные поручни	Обеспечить помощь персонала для МГН при использовании санитарно-гигиенических помещений	Установить у дверей санитарно-бытовых помещений знаки (в том числе рельефные) на высоте 1,35 м Установить системы тревожной сигнализации, обеспечивающей связь с помещением постоянного дежурного персонала Установить на унитазе автоматический слив воды или слив с ручным кнопочным управлением располагать на боковой стене кабины, со стороны которой осуществляется	К-ВНД О-н-ВНД О-в-ВНД С-п-ВНД С-ч-ВНД Г-п-ВНД Г-ч-ВНД У- ДУ-пп	К-ДУ-пп О-н-ДУ-пп О-в-ДУ-пп С-п-ДУ-пп С-ч-ДУ-пп Г-п-ДУ-пп Г-ч-ДУ-пп У-ДУ-пп	К-ДЧ О-н-ДЧ О-в-ДЧ С-п-ДУ-пп С-ч-ДУ-пп Г-п-ДЧ Г-ч-ДЧ У-ДУ-пп

		На унитазе отсутствует автоматический слив воды или слив с ручным кнопочным управлением Отсутствуют крючки для одежды, костылей и других принадлежностей Зеркала над раковиной не приспособлены для инвалидов колясочников		пересадка с кресла-коляски на унитаз Установить крючки для одежды, костылей и.т.д. Установить унитазы с опорой для спины Приспособить зеркала на высоте удобной для инвалидов колясочников			
6	**Система информации объекта на объекте** -комплексность -единообразие и непрерывность - оповещение о чрезвычайных ситуациях Сайт организации	Недостаточно визуально-тактильной информации. Отсутствует источники акустической информации.		Установить знак доступности объекта, информирующий МГН о степени доступности здания По всему маршруту движения установить информационные указатели, обеспечивающие своевременное получение информации о месте расположения: санитарно-гигиенических помещений, лестниц, входов, выходов, в том числе эвакуационных В вестибюлях общественных зданий, с учетом их функционального назначения, следует предусматривать	К-ВНД О-н-ВНД О-в-ВНД С-п-ДУ-им С-ч-ДУ-им Г-п-ВНД Г-ч-ВНД У-ВНД	К-ДУ-им О-н-ДУ-им О-в-ДУ-им С-п-ДУ-им С-ч-ДУ-им Г-п-ДУ-им Г-ч-ДУ-им У-ДУ-им	К-ДУ-им О-н-ДУ-им О-в-ДУ-им С-п-ДЧ С-ч-ДЧ Г-п-ДУ-им Г-ч-ДУ-им У-ДУ-им
				установку информационных терминалов/киосков, информационных табло типа "бегущая строка", телефонных устройств с текстовым выходом для посетителей с нарушением слуха, звуковых и радиоинформаторов, и/или тактильных и с речевым дублированием информации мнемосхем для посетителей с нарушением зрения. На проступях краевых ступеней лестничных маршей должны быть нанесены одна или несколько полос, контрастных с			

				поверхностью ступени, (например, желтого цвета) По всему маршруту движения установить звуковые маяки, обеспечивающие своевременное получение информации для слабовидящих и слепых о месте расположения: санитарно-гигиенических помещений, лестниц, входов, выходов, в том числе эвакуационных На этажах установить тактильную мнемосхему, информирующую о расположении помещений и направление движений к ним У дверей в помещения установить информационные таблички (номер, кинозал, туалет и т. д.) с использованием плосковыпуклой тактильной подачей информации, а также дублированием шрифтом Брайля			
7	Пути движения к объекту от остановки	Пути движения недоступны для МГН	Обеспечить сопровождение МГН от остановки до обьекта.	Адаптировать путь следования от остановки до объекта тактильной и визуальной навигационной системой.	К -ВНД О-н-ВНД О-в- ДУ-пп С-п – ВНД С-ч-ВНД Г-п-ДУ-пп Г-ч- ДУ-пп У- ДУ-пп	К- ДУ-пп О-н- ДУ-пп О-в- ДУ-пп С-п- ДУ-пп С-ч- ДУ-пп Г-п- ДУ-пп Г-ч- ДУ-пп У- ДУ-пп	К- ДУ-пп О-н- ДУ-пп О-в- ДУ-пп С-п- ДУ-пп С-ч- ДУ-им Г-п- ДУ-пп Г-ч- ДУ-пп У- ДУ-пп

Приложение 2
к Паспорту доступности объекта и услуг № 6
Дата формирования «23» 12 2021 г.

План мероприятий по поэтапному повышению уровня доступности

СОГЛАСОВАНО
Руководитель органа управления
_____ (Шорохов Е.В.)
«___» _____ 20 г.

УТВЕРЖДАЮ
Руководитель объекта
_____ (Резанин С.В.)
«___» _____ 2021 г.

для инвалидов объекта и предоставляемых услуг («дорожная карта» объекта)

Наименование объекта

Адрес

№№ п/п	Наименование мероприятий *(в соответствии со ст. 15 федерального закона №181-ФЗ в редакции закона №419-ФЗ и отраслевых порядков доступности объектов и услуг)*	Категории МГН (буквенное обозначение)	Срок исполнения (и этап работы*)	Документ, которым предусмотрено исполнение мероприятия (источник финансирования)	Примечание *(дата контроля и результат)*
I. СОЗДАНИЕ УСЛОВИЙ ДЛЯ БЕСПРЕПЯТСТВЕННОГО ДОСТУПА ИНВАЛИДОВ К ОБЪЕКТУ и предоставляемым в нем услугам					
1	Разработка проектно-сметной документации (для строительства / реконструкции / капитального ремонта объекта) в соответствии с требованиями нормативно-технических документов в сфере обеспечения доступности (по варианту «А» / «Б»)	Все категории	(3 этап)	Областной бюджет	01.06.23
2	Осуществление строительства / реконструкции / капитального ремонта объекта (по варианту «А» / «Б»)	Все категории	(3 этап)	Областной бюджет	20.12.23

3**	Создание условий индивидуальной мобильности для самостоятельного передвижения инвалидов по объекту, в том числе к местам предоставления услуг (по варианту «А» / «Б»)		(2 этап)		10.10.23
3.1	**По территории объекта**				
3.1.1	Ремонтные работы:	Б	(2 этап)	Областной бюджет	20.12.23
3.1.2	Приобретение технических средств адаптации:	Б	(2 этап)	Областной бюджет	01.10.23
3.2	**По входу в здание**				
3.2.1	Ремонтные работы:	Б	(1 этап)	Областной бюджет	20.12.23
3.2.2	Приобретение технических средств адаптации:	Б	(1 этап)	Областной бюджет	01.10.23
3.3	**По путям движения в здании**				
3.3.1	Ремонтные работы:	Б	(1 этап)	Областной бюджет	20.12.23
3.3.2	Приобретение технических средств адаптации:	Б	(1 этап)	Областной бюджет	01.10.23
3.4	**По зоне оказания услуг**				
3.4.1	Ремонтные работы:	Б	(3 этап)	Областной бюджет	20.12.23
3.4.2	Приобретение технических средств адаптации:	Б	(2 этап)	Областной бюджет	01.10.23
3.5	**По санитарно-гигиеническим помещениям**				
3.5.1	Ремонтные работы:	Б	(3 этап)	Областной бюджет	20.12.23
3.5.2	Приобретение технических средств адаптации:	Б	(1 этап)	Областной бюджет	01.10.23
3.6	**По системе информации -** обеспечение информации на объекте с учетом нарушений функций и ограничений жизнедеятельности инвалидов	Все категории	(2 этап)	Областной бюджет	01.08.22
3.6.1	Надлежащее размещение оборудования и носителей информации (информационного стенда, информационных знаков, таблиц, схем,	Все категории	(2 этап)	Областной бюджет	20.12.22

	вывесок) с соблюдением формата (размер, контрастность), единства и непрерывности информации на всем объекте				
3.6.2	Дублирование необходимой звуковой и зрительной информации, а также надписей, знаков и иной текстовой и графической информации знаками, выполненными рельефно-точечным шрифтом Брайля, а также объемными изображениями	С	(2 этап)		20.12.23
3.6.3	Обеспечение допуска собаки-проводника на объект и организация для нее места ожидания	С	(3 этап)		20.12.23
3.6.4	Обеспечение системы оповещения о чрезвычайных ситуациях и эвакуации с учетом особенностей восприятия	Все категории	(2 этап)		20.12.23
3.6.5	Развитие средств и носителей информации (информационно - диспетчерской службы, инфо-киоска, памяток)	Все категории	(3 этап)		20.12.23
3.7	**По путям движения к объекту**				
3.7.1	Организация предоставления информации гражданам о наличии адаптированного транспорта к объекту	Все категории	(1 этап)		10.10.22
3.7.2	Организационные мероприятия по решению вопроса доступности пути к объекту от ближайшей остановки пассажирского транспорта	Все категории	(1 этап)		10.10.22
	II. ОБЕСПЕЧЕНИЕ УСЛОВИЙ ДОСТУПНОСТИ УСЛУГ, ПРЕДОСТАВЛЯЕМЫХ ОРГАНИЗАЦИЕЙ				
1**					
	Обеспечение доступа к месту предоставления услуги на объекте путем оказания работниками организации помощи инвалидам в преодолении барьеров, мешающих получению ими услуг на объекте, в том числе с сопровождением инвалидов, имеющих стойкие расстройства функции зрения и самостоятельного передвижения (К, О, С)				01.08.22
1.1	Разработка и утверждение организационно-распорядительных и иных локальных документов учреждения о порядке оказания помощи инвалидам и другим маломобильным гражданам	Все категории	(1 этап)		01.08.22
1.2	Закрепление в должностных инструкциях персонала конкретных задач и функций по оказанию помощи инвалидам и другим маломобильным гражданам (и их сопровождению)	Все категории	(1 этап)		01.08.22

1.3	Организация систематического обучения (инструктажа) персонала по вопросам оказания помощи на объекте инвалидам и другим маломобильным гражданам (план инструктажа, журнал учета)	Все категории	(1 этап)		01.08.22
1.4	Обеспечение доступной информации для обслуживаемых граждан (инвалидов) о порядке организации доступности объекта и предоставляемых в учреждении услуг, а также порядка оказания (получения) помощи на объекте (на сайте, на информационном стенде, в индивидуальных памятках)	Все категории	(1 этап)		10.12.23
1.5	Предоставление (при необходимости) инвалидам по слуху услуг с использованием русского жестового языка, с допуском на объект (к местам предоставления услуг) сурдопереводчика, тифлосурдопереводчика	Г, С	(1 этап)		20.12.23
2	**Организация предоставления услуг инвалидам по месту жительства** (на дому)		(1 этап)		20.12.23
3	**Организация предоставления услуг инвалидам в дистанционном формате**		(1 этап)		20.12.23
4	Создание (развитие) сайта организации, адаптированного с учетом особенностей восприятия, с отражением на нем информации о состоянии доступности объекта и услуг	Все категории	(1 этап)		20.12.22

** - мероприятия 1 этапа (неотложные), 2 этапа (отложенные), 3 этапа (итоговые - капитальный ремонт /реконструкция / строительство нового здания)*
*** - мероприятия, указанные **в п. 3 раздела I** (при наличии отклонений от действующих, обязательных к исполнению, требований нормативно-технических документов) **и в п. 1 раздела II,** подлежат обязательному согласованию с полномочным представителем общественного объединения инвалидов*

СОГЛАСОВАНО
Представитель общественного объединения инвалидов

АНО ОВ и "Виктория"
Название организации

Хуторная Валентина Назаровна
Фамилия, Имя, Отчество

Согласовано без замечаний / ~~с замечаниями~~ *(ненужное зачеркнуть)*

Замечания и предложения со стороны представителя ООИ2 3:

_____

Координаты для связи

Дата согласования «_____» _____20 ____г.

3 - может быть приложено в виде Акта согласования или Акта разногласий

Приложение №4

к паспорту доступности ОСИ

Фото фиксация на объекте: **Сельский клуб с. Песчанское (СК с. Песчанское), с. Песчанское, ул. Центральная, д.15.**

Рис.1

Рис.2

Рис.3

Рис.4

Рис.5



Рис.6

Рис.7

Рис.8



Рис.9

Рис.10

Рис.11



Рис.12



Рис.13

Рис.14

Рис.15

Рис.16

Рис.17

Рис.18

Рис.19

План мероприятий по организации доступной среды, включая обеспечение условий по беспрепятственному доступу инвалидов и других маломобильных групп населения в здании **Сельский клуб с. Песчанское (СК с. Песчанское)**

расположенного по адресу **с. Песчанское, ул. Центральная, д.15.**

№	Наименование мероприятия по обеспечению доступности	Требование к установке	Изображение, пример
1	2	3	4
1	**Информационное обеспечение по основному входу**		
1.1.	Знак доступности. У входа установить знак доступности объекта, информирующий МГН о степени доступности здания	Установить у входной двери	
1.2	Организовать ситуационную помощь МГН на объекте в виде сопровождения персоналом: установить кнопку вызова помощника на входе; внести соответствующие изменения в правила оказания услуг в учреждении; Закрепить ответственных сотрудников с внесением соответствующих функций в должностные обязанности; Провести инструктаж персонал по оказанию ситуационной помощи МГН на объекте	Установить кнопку в доступной для МГН зоне у входной группы на высоте 0,9 м	
1.3.	Установить у входа информационное табло с информацией об ОСИ с использованием плоско-выпуклой тактильной подачи информации, звуковой, а также дублирование шрифтом Брайля (Название, сфера деятельности, время работы и т. д.)	Установить у входной двери на высоте 1,4 м	
1.4	На этажах установить тактильную мнемосхему, информирующую о расположении помещений и направление движений к ним	Установить мнемосхему на расстоянии 1,5-2,0 м от входа с правой стороны на высоте 1,5 м	

1.5.	По всему маршруту движения установить информационные указатели, обеспечивающие своевременное получение информации о месте расположения: санитарно-гигиенических помещений, лестниц, входов, выходов, в том числе эвакуационных	Установить знаки на высоте 1,4-1,6 м	
1.6.	У дверей в помещения установить информационные таблички (номер, кинозал, туалет и т. д.) с использованием плосковыпуклой тактильной подачей информации, а также дублированием шрифтом Брайля	Установить таблички со стороны ручки на высоте 1,4 м	
1.7.	По всему маршруту движения установить звуковые маяки, обеспечивающие своевременное получение информации для слабовидящих и слепых о месте расположения: санитарно-гигиенических помещений, лестниц, входов, выходов, в том числе эвакуационных	Звуковые маяки устанавливаются по всему маршруту движения (в холле, в коридорах и т. д.)	
1.8.	В вестибюлях общественных зданий, с учетом их функционального назначения, следует предусматривать установку информационных терминалов/киосков, информационных табло типа "бегущая строка", телефонных устройств с текстовым выходом для посетителей с нарушением слуха, звуковых и радиоинформаторов, и/или тактильных и с речевым дублированием информации мнемосхем для посетителей с нарушением зрения. Перечень устанавливается в задании на проектирование. С использованием указанных средств должны быть оснащены (5% общего числа, но не менее одной	П. 6.5.7 СП 59.13330.2016.	

	справочной всех видов, билетные кассы массовой продажи и т.п. для информации о предоставляемых услугах.		
1.9.	На проступях краевых ступеней лестничных маршей должны быть нанесены одна или несколько полос, контрастных с поверхностью ступени, (например, желтого цвета), имеющие общую ширину в пределах 0,08 - 0,1 м. Расстояние между контрастной полосой и краем проступи - от 0,03 до 0,04 м	П. 5.1.12 СП 59.13330.2016.	
2	**Обеспечение доступной среды по основному входу - для всех посетителей, включая МГН**		
2.1	Дверные проемы вновь проектируемых зданий и сооружений для входа МГН должны иметь ширину в свету не менее 1,2 м. При двухстворчатых входных дверях ширина одной створки (дверного полотна) должна быть 0,9 м. При проектировании реконструируемых, подлежащих капитальному ремонту и приспосабливаемых зданий, и сооружений ширина входных дверных проемов принимается по месту от 0,9	СП 59.13330.2016 п. 6.1.5	

	до 1,2 м. Применение дверей на качающихся петлях и вращающихся дверей на путях движения МГН не допускается. Усилие открывания двери не должно превышать 50 Нм. В полотнах наружных дверей, доступных для МГН, следует предусматривать смотровые панели, заполненные прозрачным и ударопрочным материалом. Верхняя граница смотровой панели должна располагаться на высоте не ниже 1,6 м от уровня пола, нижняя граница - не выше 1,0 м. При этом смотровая панель должна иметь ширину не менее 0,15 м и располагаться в зоне от середины полотна в сторону дверной ручки. В проемах дверей, доступных для МГН, допускаются пороги высотой не более 0,014 м. В качестве дверных запоров на путях эвакуации следует предусматривать ручки нажимного действия.		
3	**Обеспечение доступной среды по путям движения в здании.**		
3.1	Установить тактильную плитку и цветовое обозначение перед началом лестницы и преград. Тактильно-контрастные указатели, выполняющие функцию предупреждения на покрытии пешеходных путей, следует размещать на расстоянии 0,8 - 0,9 м до препятствия, доступного входа, начала опасного участка, перед внешней лестницей и т.п. Глубина предупреждающего указателя должна быть в пределах 0,5 - 0,6 м и входить в общее нормируемое расстояние до препятствия. Указатель должен заканчиваться до препятствия на расстоянии	П. 5.1.10 СП 59.13330.2016	

	0,3 м. Указатели должны иметь высоту рифов 5 мм.		
3.2	На поверхности поручней перил нанести рельефные предупредительные полосы об окончании перил.	П. 6.2.12 СП 59.13330.2016	
4	**Обеспечение доступной среды в зоне санитарно-гигиенических помещений**		
4.1	Оборудовать туалетную кабину в соответствии с нормативными требованиями. Доступная кабина в общественной уборной должна иметь размеры в плане, м, не менее: ширина - 1,65, глубина - 2,2, ширина двери - 0,9. В кабине сбоку от унитаза следует предусматривать пространство рядом с унитазом шириной не менее 0,8 м для размещения кресла-коляски, а также крючки для одежды, костылей и других принадлежностей. В кабине должно быть свободное пространство диаметром 1,4 м для разворота кресла-коляски. Двери должны открываться наружу. В универсальной кабине и других санитарно-бытовых помещениях, предназначенных для пользования всеми категориями граждан, в том числе инвалидов, следует предусматривать возможность установки стационарных и откидных опорных поручней, поворотных или откидных сидений. Размеры универсальной кабины в плане, м, не менее: ширина - 2,2, глубина - 2,25. Один из писсуаров следует располагать на высоте от пола не более 0,4 м или применять писсуар вертикальной формы. Следует применять унитазы, имеющие опору для спины,	П. 6.3. СП 59.13330.2016	

	высоту - 0,45 - 0,5 м и длину - 0,7 м. У дверей блоков санитарно-бытовых помещений, включающих в себя доступные кабины (уборных, душевых, ванн и т.п.), и универсальной кабины уборной следует предусматривать со стороны ручки информационные таблички помещений (выполненные рельефно-графическим и рельефно-точечным способом), расположенные на высоте от 1,2 до 1,6 м от уровня пола и на расстоянии 0,1 - 0,5 м от края двери. В доступных кабинах (душевых, ванных) и универсальных кабинах уборных следует применять водопроводные краны с рычажной рукояткой и термостатом, а при возможности - с автоматическими и сенсорными кранами бесконтактного типа. Применение кранов с раздельным управлением горячей и холодной водой не допускается. Следует применять унитазы и писсуары с автоматическим сливом воды или с ручным кнопочным управлением. Допускается применение унитазов и раковин умывальников с механизмом электрического или гидравлического вертикального перемещения. В дверях доступных и универсальных кабин следует предусматривать возможность открывания снаружи. Необходимо предусмотреть установку системы вызова помощника, кнопка вызова должна быть оборудована дополнительным шнурком.		
5	**Парковка для МГН**		

5.1	Выделить место для парковки автотранспорта МГН. На стоянке (парковке) транспортных средств личного пользования, расположенной на участке около здания организации сферы услуг или внутри этого здания, следует выделять 10% машино-мест (но не менее одного места) для людей с инвалидностью, в том числе количество специализированных расширенных машино-мест для транспортных средств инвалидов, передвигающихся на кресле-коляске, определять расчетом, при числе мест: - до 100 включительно... 5%, но не менее одного места; - от 101 до 200..... 5 мест и дополнительно 3% от количества мест свыше 100; - от 201 до 500..... 8 мест и дополнительно 2% от количества мест свыше 200; - 501 и более..... 14 мест и дополнительно 1% от количества мест свыше 500. Каждое выделяемое машино-место должно обозначаться дорожной разметкой и, кроме того, на участке около здания - дорожными знаками, внутри зданий - знаком доступности, выполняемым на вертикальной поверхности (стене, стойке и т.п.) на высоте от 1,5 до 2,0 м. Места для стоянки (парковки) транспортных средств, управляемых инвалидами или перевозящих инвалидов, следует размещать вблизи входа в предприятие, организацию или в учреждение, доступного для	П.5.2. СП 59.13330.2016	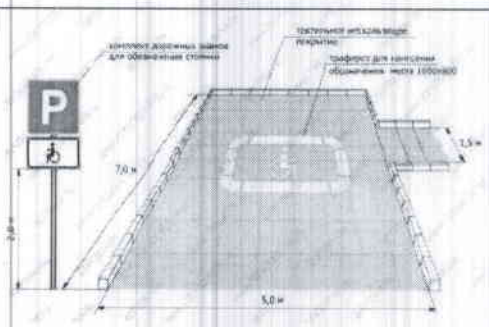

	инвалидов, но не далее 50 м, от входа в жилое здание - не далее 100 м.		